


ZEMĚPIS CESTOVNÍHO RUCHU



SPECIALIZACE

- Tento předmět si můžete vybrat v rámci specializace ve 3. ročníku
- Ve 4. ročníku na zeměpis cestovního ruchu navazuje ekonomika cestovního ruchu nebo zeměpisný seminář



CO SE NAUČÍTE?

- Orientovat v širokém spektru služeb, které jsou spojené s cestovním ruchem
- Vyhledat v jízdních řádech nejvhodnější dopravní spojení
- Zorganizovat zájezd
- Vyhodnotit předpoklady a realizaci cestovního ruchu různých oblastí



OBSAH UČIVA

- V 1. pololetí se seznámíte se základními rysy světového hospodářství, obecnými základy zeměpisu cestovního ruchu a předpoklady cestovního ruchu ČR (formou prezentací)
- V 2. pololetí se seznámíte s předpoklady cestovního ruchu ve světě (formou prezentací)
- Zahraniční poznávací zájezd (v případě dostatečného počtu účastníků)



UKÁZKY ŽÁKOVSKÝCH PREZENTACÍ

ČESKÁ REPUBLIKA

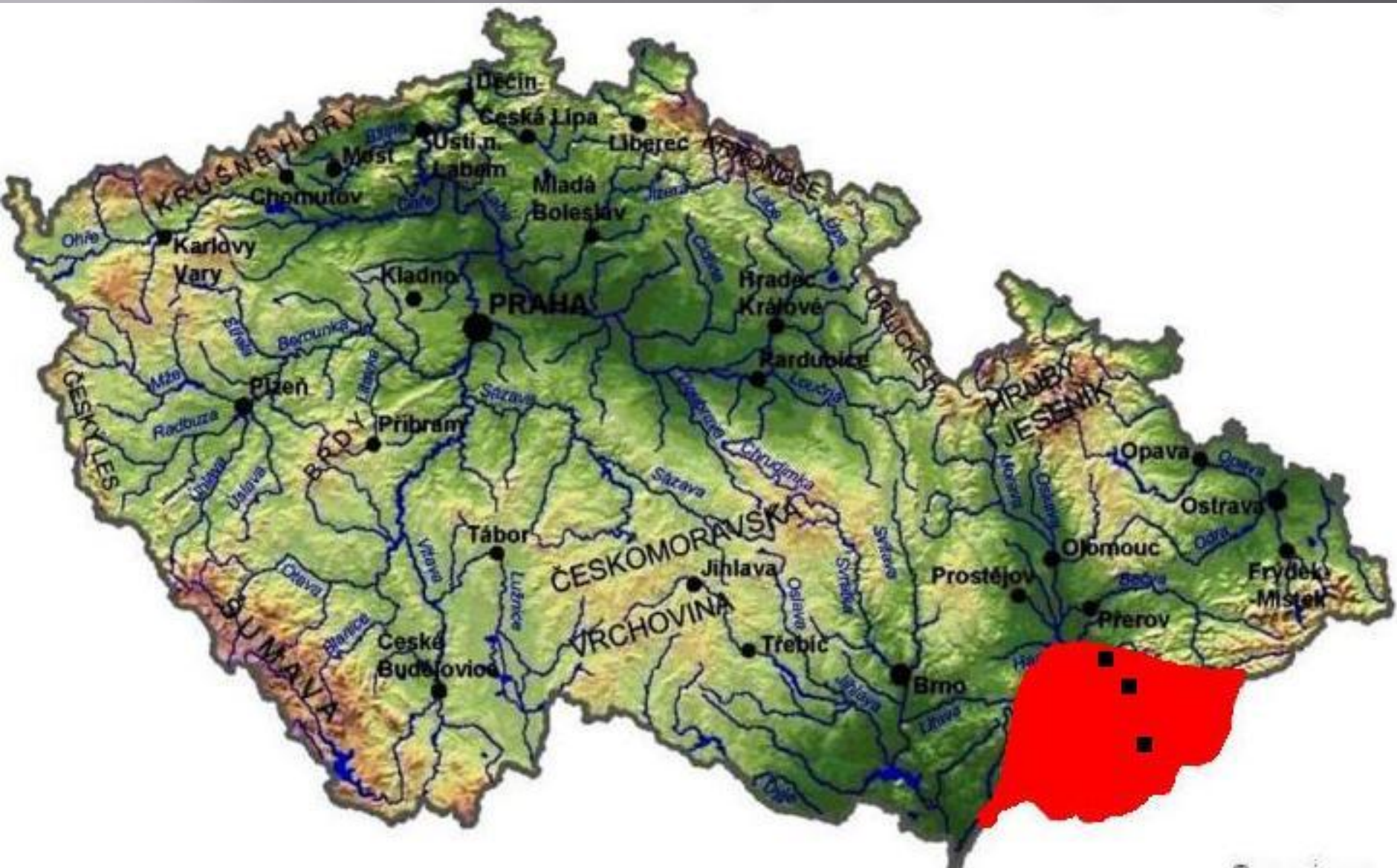
PŘÍRODA V USA

NOVÝ ZÉLAND



Česká republika

▣ *Východní Morava*



Chřiby

- ❖ Turistická oblast
- ❖ Příroda (lesy, rozmanité rostlinstvo a živočišstvo)



Bílé Karpaty

- ❖ CHKO
- ❖ Patří do organizace UNESCO
- ❖ Přírozená hranice mezi ČR a SK
- ❖ Nejvyšší vrchol **Velká Javořina**
- ❖ Husté lesy, šelmy (rys, medvěd)
- ❖ Minerální prameny → lázně Luhačovice
- ❖ Turistické stezky



Luhačovice

- ❖ Největší lázně na Moravě
- ❖ Léčba trávicího ústrojí, dýchacích cest, kloubů
- ❖ Luhačovické vody jsou považovány za jedny z nejúčinnějších v Evropě



PŘÍRODA USA



ÚVODNÍ INFORMACE

- USA leží převážně v mírném a subtropickém klimatu
- Má rozmanité přírodní předpoklady (hory, nížiny, řeky, jezera)




ŘEKY V USA

- Mississippi-pramení v Minnesotě,(3783 km), nejdelší řeka USA
- Missouri-(4730 km)
- Rio Grande-přírodní hranice mezi USA a Mexikem (1900 km)
- Colorado-vymlela Grand Canyon (3200 km)
- Columbia-sbírá vodu z části Kordiller (2000 km)
- Ohio-významná dopravní a rekreační funkce (1580 km)



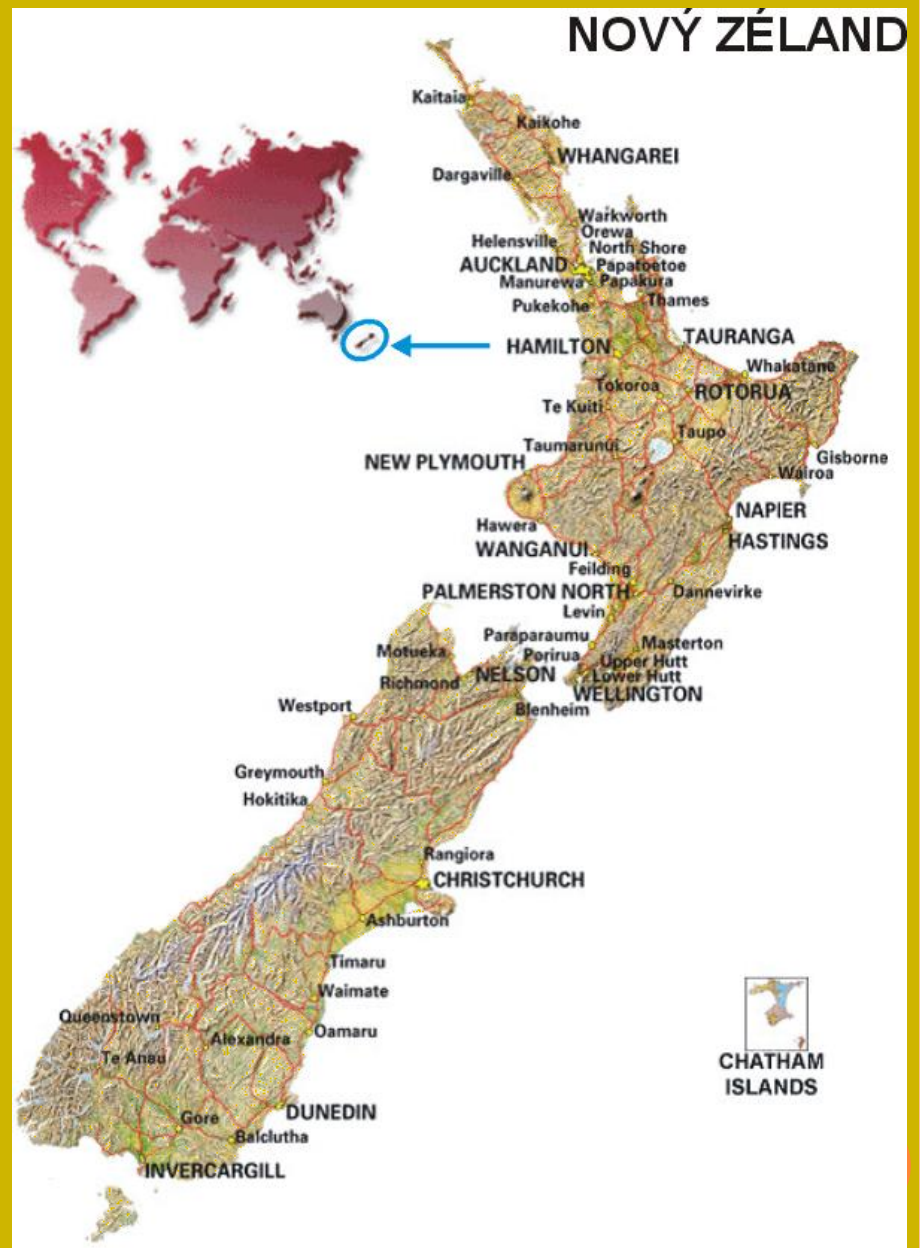
NOVÝ ZÉLAND



ZÁKLADNÍ INFORMACE

- Stát v Tichém oceánu (Pacifiku)
- Skládá se ze dvou hlavních ostrovů, které jsou odděleny Cookovým průlivem
- Nejbližší pevninou na jihu je Antarktida
- Od Austrálie leží ve vzdálenosti 2000 km na východ
- Je to konstituční monarchie





ZAJÍMAVOSTI

- Na jižním ostrově se natáčela trilogie Pána prstenů
- Otočíme-li obrys Nového Zélandu, dostaneme „druhou botu do páru k Apeninskému poloostrovu
- Jeden z kopců má název Taumatawhakatangihakoauauotamat eaturipukakapikimaungahoronukupokaiw henuakitanatahu
- Na ostrovech nenajdeme jednoho jediného hada




SNÍMKY ZE ZAHRANIČNÍCH ZÁJEZDŮ

Rýnské vodopády



Bodamské jezero





Salzburg




Švýcarské Alpy



Solné doly v Rakousku



Německý Bamberk



Evropský parlament ve Štrasburku





Štrasburk



Slovensko



S případnými dotazy se obraťte
na vyučujícího Mgr. Zdeňka Doležala
na www.zdenek.dolezal@oalysa.cz

